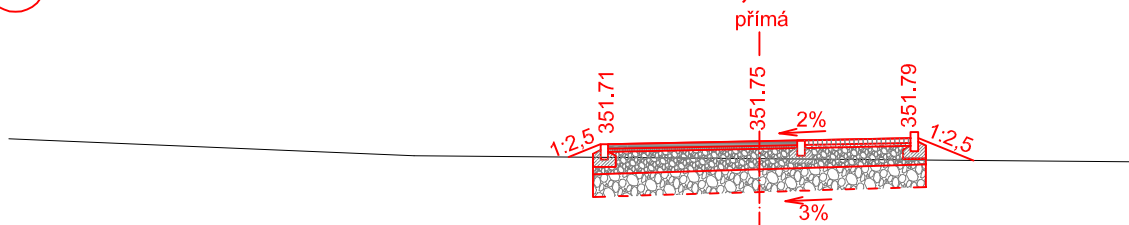


1

STANIČENÍ = 0,025 00 km



SROV. ROVINA 350.0 m

ŠÍŘKOVÉ USPOŘÁDÁNÍ

$a_{CH} + a_C = 4,00 \text{ m}$

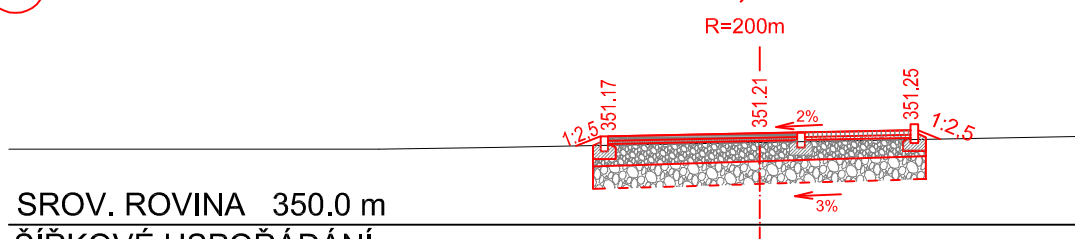
VÝŠKY TERÉNU [m.n.m]

351.56

351.48

2

STANIČENÍ = 0,050 00 km



SROV. ROVINA 350.0 m

ŠÍŘKOVÉ USPOŘÁDÁNÍ

$a_{CH} + a_C = 4,00 \text{ m}$

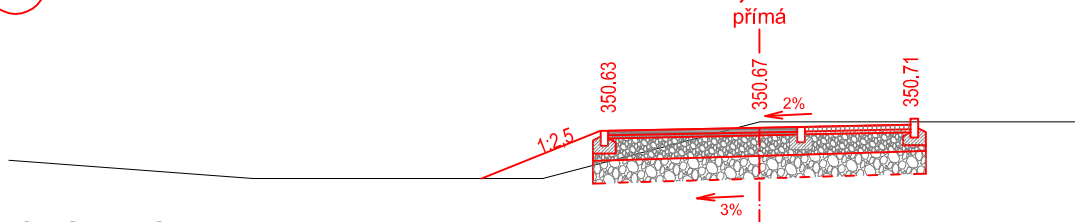
VÝŠKY TERÉNU [m.n.m]

351.02

351.17

3

STANIČENÍ = 0,075 00 km



SROV. ROVINA 349.0 m

ŠÍŘKOVÉ USPOŘÁDÁNÍ

$a_{CH} + a_C = 4,00 \text{ m}$

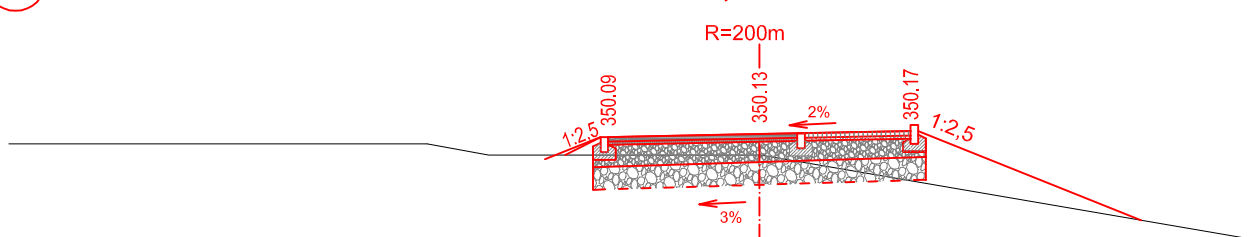
VÝŠKY TERÉNU [m.n.m]

350.37

350.75

4

STANIČENÍ = 0,100 00 km



SROV. ROVINA 348.0 m

ŠÍŘKOVÉ USPOŘÁDÁNÍ

$a_{CH} + a_C = 4,00 \text{ m}$

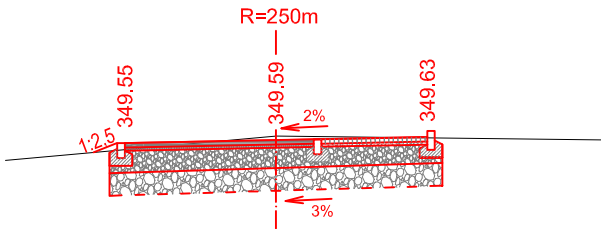
VÝŠKY TERÉNU [m.n.m]

349.85

349.12

5

STANIČENÍ = 0,125 00 km



SROV. ROVINA 348.0 m

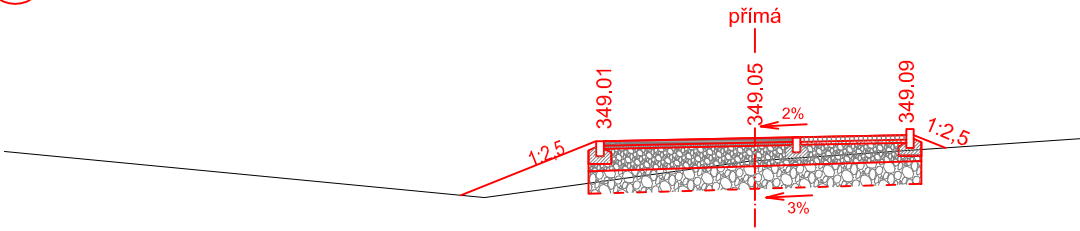
ŠÍŘKOVÉ USPOŘÁDÁNÍ

VÝŠKY TERÉNU [m.n.m]

349.32	349.64	349.59
--------	--------	--------

6

STANIČENÍ = 0,150 00 km



SROV. ROVINA 347.0 m

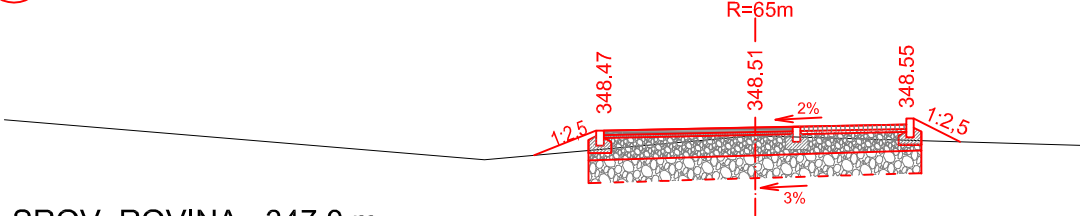
ŠÍŘKOVÉ USPOŘÁDÁNÍ

VÝŠKY TERÉNU [m.n.m]

348.26	348.74	349.04
--------	--------	--------

7

STANIČENÍ = 0,175 00 km



SROV. ROVINA 347.0 m

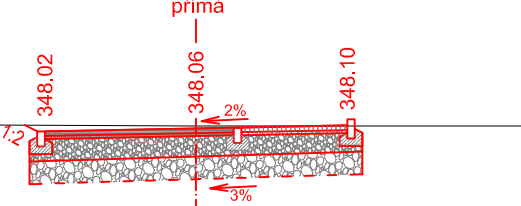
ŠÍŘKOVÉ USPOŘÁDÁNÍ

VÝŠKY TERÉNU [m.n.m]

348.08	348.38	348.27
--------	--------	--------

8

STANIČENÍ = 0,200 00 km



SROV. ROVINA 345.0 m

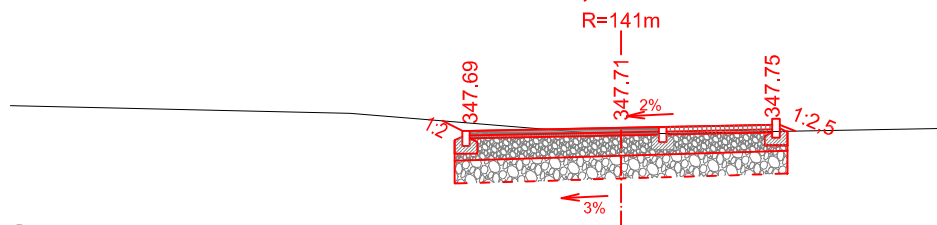
ŠÍŘKOVÉ USPOŘÁDÁNÍ

VÝŠKY TERÉNU [m.n.m]

348.06	348.04
--------	--------

9

STANIČENÍ = 0,225 00 km



SROV. ROVINA 346.0 m

ŠÍŘKOVÉ USPOŘÁDÁNÍ

$a_{CH} + a_C = 4,00 \text{ m}$

VÝŠKY TERÉNU [m.n.m]

348.00

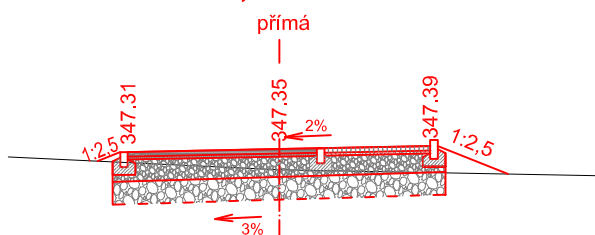
347.90

347.62

347.70

10

STANIČENÍ = 0,250 00 km



SROV. ROVINA 344.0 m

ŠÍŘKOVÉ USPOŘÁDÁNÍ

$a_{CH} + a_C = 4,00 \text{ m}$

VÝŠKY TERÉNU [m.n.m]

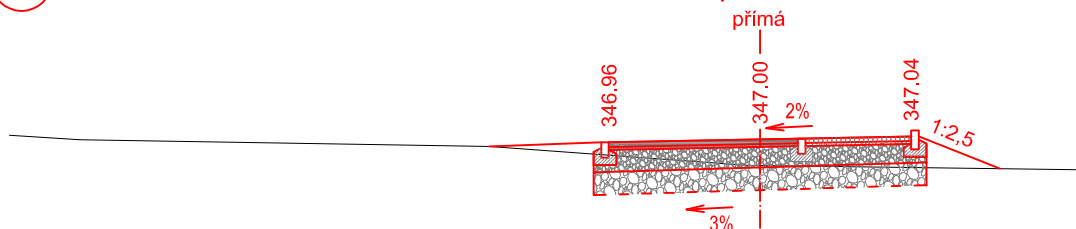
347.25

347.08

347.00

11

STANIČENÍ = 0,275 00 km



SROV. ROVINA 345.0 m

ŠÍŘKOVÉ USPOŘÁDÁNÍ

$a_{CH} + a_C = 4,00 \text{ m}$

VÝŠKY TERÉNU [m.n.m]

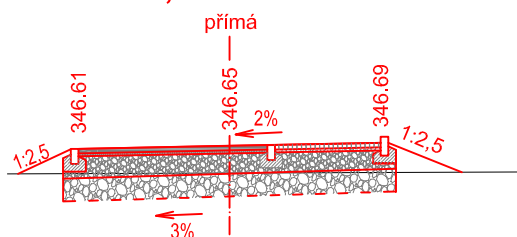
346.91

346.36

346.60

12

STANIČENÍ = 0,300 00 km



SROV. ROVINA 345.0 m

ŠÍŘKOVÉ USPOŘÁDÁNÍ

$a_{CH} + a_C = 4,00 \text{ m}$

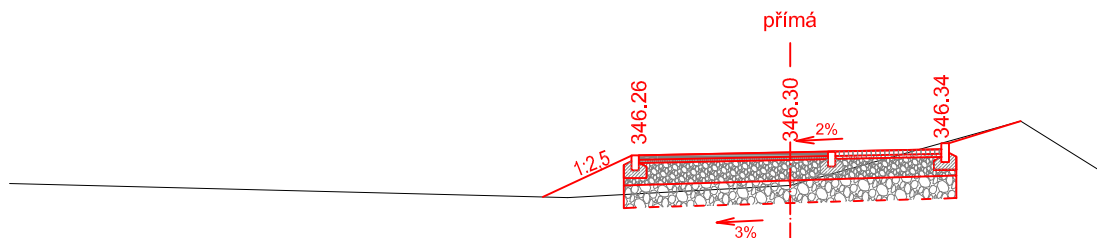
VÝŠKY TERÉNU [m.n.m]

346.28

346.30

13

STANIČENÍ = 0,325 00 km



SROV. ROVINA 344.0 m

ŠÍŘKOVÉ USPOŘÁDÁNÍ

$a_{CH} + a_C = 4,00 \text{ m}$

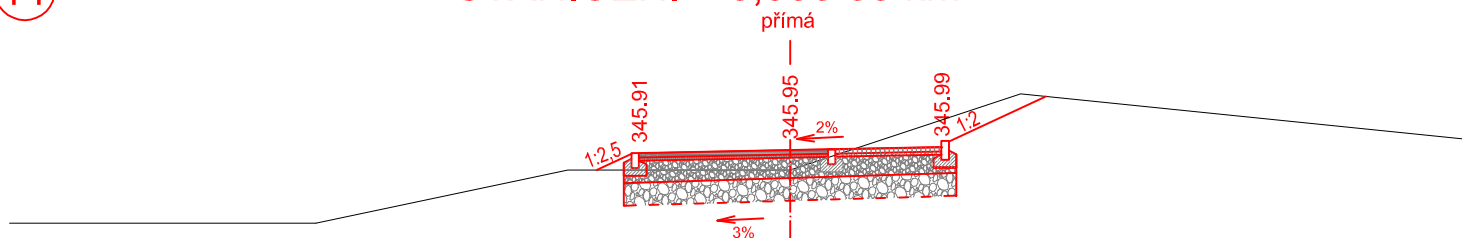
VÝŠKY TERÉNU [m.n.m]

345.70

346.71

14

STANIČENÍ = 0,350 00 km



SROV. ROVINA 344.0 m

ŠÍŘKOVÉ USPOŘÁDÁNÍ

$a_{CH} + a_C = 4,00 \text{ m}$

VÝŠKY TERÉNU [m.n.m]

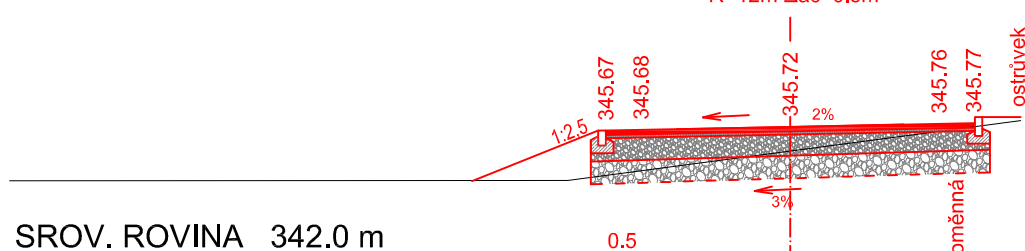
345.70

346.71

15

STANIČENÍ = 0,375 00 km

R=12m $\Delta a_C=0.5\text{m}$



SROV. ROVINA 342.0 m

ŠÍŘKOVÉ USPOŘÁDÁNÍ

$a_{CH} + a_C = 4,00 \text{ m}$

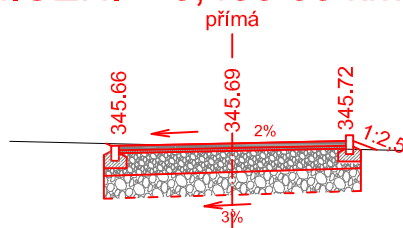
VÝŠKY TERÉNU [m.n.m]

345.01

345.80

16

STANIČENÍ = 0,400 00 km



SROV. ROVINA 342.0 m

ŠÍŘKOVÉ USPOŘÁDÁNÍ

$a_{CH} + a_C = 3,00 \text{ m}$

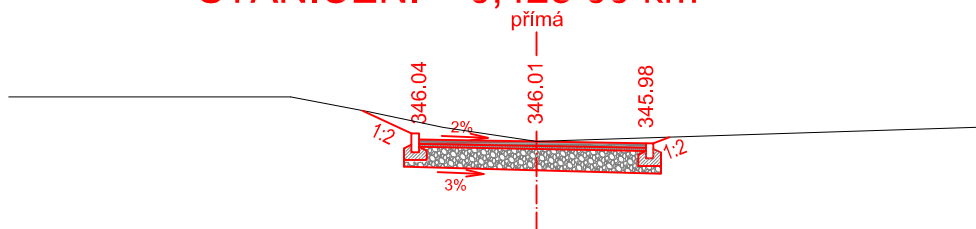
VÝŠKY TERÉNU [m.n.m]

345.72

345.58

17

STANIČENÍ = 0,425 00 km



SROV. ROVINA 344.0 m

ŠÍŘKOVÉ USPOŘÁDÁNÍ

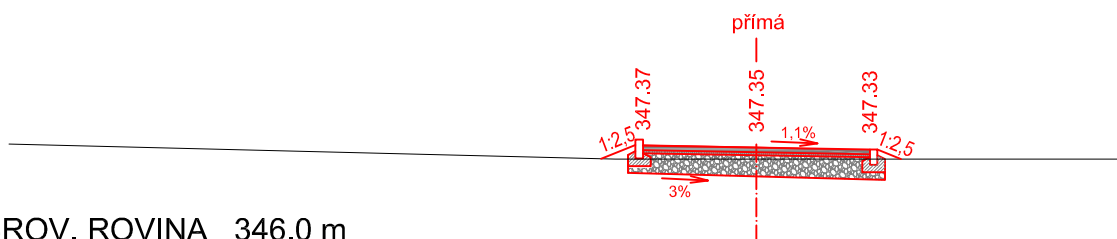
$a_{CH} + a_C = 3,00 \text{ m}$

VÝŠKY TERÉNU [m.n.m]

346.60 346.40 346.20 346.01 346.20

18

STANIČENÍ = 0,450 00 km



SROV. ROVINA 346.0 m

ŠÍŘKOVÉ USPOŘÁDÁNÍ

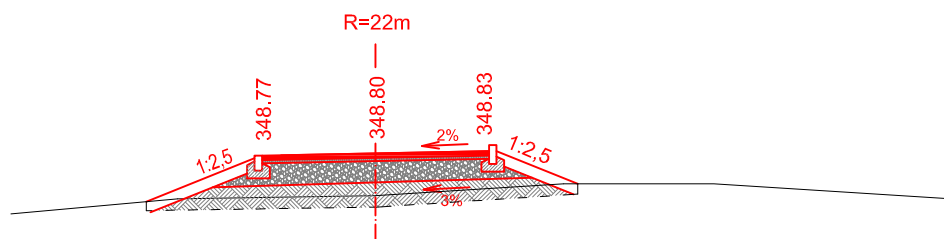
$a_{CH} + a_C = 3,00 \text{ m}$

VÝŠKY TERÉNU [m.n.m]

347.40 347.20 347.20 347.20

19

STANIČENÍ = 0,475 00 km



SROV. ROVINA 347.0 m

ŠÍŘKOVÉ USPOŘÁDÁNÍ

$a_{CH} + a_C = 3,00 \text{ m}$

VÝŠKY TERÉNU [m.n.m]

348.00 348.20 348.24 348.40 348.40 348.20